











LISTE COMMUNALE DES SERVITUDES D'UTILITE PUBLIQUE AFFECTANT L'OCCUPATION DES SOLS

Libellé de la servitude	Légende carte	Réf.	Objet	Acte instituant la servitude	Gestionnaires
PASSAGE TRAVAUX ET ENTRETIEN DES COUVRAGES		A4	L'Arc et autres cours d'eau non domaniaux	Arrêté préfectoral du 01/12/1992	Direction Départementale des Territoires 1 rue des Cévennes - 73011 CHAMBERY
MONUMENTS HISTORIQUES	 bâtiments et  périmètres	AC1	Monuments inscrits : <ul style="list-style-type: none"> • vieux pont • chapelle de Notre Dame des Grâces • chapelle Saint Antoine • chapelle St Barthélémy (vallon de La Lenta) • chapelle St Sébastien • chapelle Ste Marguerite (hameau de l'Ecot) • clocher de l'église Notre Dame de l'Assomption • oratoire St Gras • oratoire St Landry (hameau de l'Ecot) • oratoire Notre Dame des 7 Douleurs (hameau de l'Ecot) • oratoire Ste Trinité • pont sur la Lame (hameau de l'Ecot) 	Arrêté ministériel du 01/12/1980	Unité Départementale de l'Architecture et du Patrimoine 94, boulevard de Bellevue 73000 CHAMBERY
SITES INSCRITS ET CLASSES		AC2	Sites classés : <ul style="list-style-type: none"> • cirque des Evettes • table d'orientation • village et hameau de l'Ecot • abords du col de l'Iseran 	Arrêtés ministériels des 13/02/1979 17/10/1939 31/08/1971 02/08/1939	Unité Départementale de l'Architecture et du Patrimoine 94, boulevard de Bellevue 73000 CHAMBERY
PARCS NATIONAUX		EL10	Cœur du parc national de la Vanoise	Décret du 21/04/2009	Parc National de la Vanoise 135, rue du Docteur Julliard 73000 CHAMBERY
ENERGIE HYDRAULIQUE		I2	Chute hydroélectrique du Mont Cenis	Décret du 23/06/1977	EDF CC PFA – Pole Grenoble 37, rue Diderot - 38040 GRENOBLE

Libellé de la servitude	Légende carte	Réf.	Objet	Acte instituant la servitude	Gestionnaires
PLAN DE PREVENTION DES RISQUES NATURELS		PM1	Plan de prévention des risques naturels prévisibles de Bonneval sur Arc (PPRNP)	Arrêté préfectoral du 23/08/2006 Révision partielle du 22/08/2012	Restauration des Terrains en Montagne 42, quai Charles Roissard 73026 CHAMBERY
		PM1	Plan de révention des risques d'inondation de l'Arc (PPRI)	Arrêté préfectoral du 12/07/2016	Direction Départementale des Territoires 1 rue des Cévennes - 73011 CHAMBERY
TÉLÉCOMMUNICATIONS – PROTECTION CONTRE LES PERTURBATIONS ELECTROMAGNETIQUES		PT1	Réémetteur de Bonneval sur Arc		Télédiffusion De France – unité de Grenoble 26, chemin de la Poterne 38100 GRENOBLE
TÉLÉCOMMUNICATIONS – PROTECTION CONTRE LES OBSTACLES		PT2	Réémetteur de Bonneval sur Arc : zone de dégagement		
RESEAUX DE TÉLÉCOMMUNICATIONS		PT3	Câble téléphonique 1336	Arrêté préfectoral du 17/08/1973	ORANGE – UI Alpes 30bis, rue Ampère - 38000 GRENOBLE



le plan des servitudes est consultable et téléchargeable sur le géoportail à l'adresse suivante :

<http://carto.geo-ide.application.developpement-durable.gouv.fr/500/SUP.map#>